



**КОМИТЕТ ИМУЩЕСТВЕННЫХ ОТНОШЕНИЙ
АДМИНИСТРАЦИИ ПЕРМСКОГО МУНИЦИПАЛЬНОГО ОКРУГА**

РЕШЕНИЕ

о размещении объектов № 1366

Пермский край
Пермский округ

24.05.2024

Комитет имущественных отношений администрации Пермского муниципального округа разрешает Акционерному обществу «Газпром газораспределение Пермь» (ИНН 5902183841, ОГРН 1025900512670, почтовый адрес: 614000, г. Пермь, ул. Петропавловская, 43)

размещение объекта «Газопровод давлением до 1,2 Мпа, для размещения которого не требуется разрешения на строительство»

на землях муниципальной собственности.

на срок 1 год

Местоположение: расположенных по адресу: Пермский край, м.о. Пермский, д. Большая Мось, ул. Раздольная, д. 33.

Приложение: схема предполагаемых к использованию земель или части земельного участка.

Особые условия использования:

- 1) При размещении газопровода учесть параметры ширины проезда улично-дорожной сети, во избежание сужения полосы отвода дороги.
- 2) При условии получения разрешения на производство земляных работ.

Заместитель председателя комитета



(подпись, печать)

М.В. Королева

Схема предполагаемых к использованию земель или части земельного участка

Объект: Газопровод давлением до 1,2 Мпа, для размещения которого не требуется разрешения на строительство

Местоположение: расположенных по адресу: Пермский край, м.о. Пермский, д. Большая Мось, ул. Раздольная, д. 33

Площадь земель или части земельного участка, кв.м.: 366

Категория земель: земли населенных пунктов

Вид разрешенного использования: -

Описание границ смежных землепользователей:

От точки н1 до точки н2 - земельный участок с кадастровым номером 59:32:3480001:2381

От точки н2 до точки н3 - земельный участок с кадастровым номером 59:32:3480001:3555




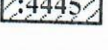
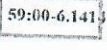


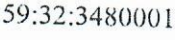
От точки н3 до точки н4 - земельный участок с кадастровым номером 59:32:3480001:3554

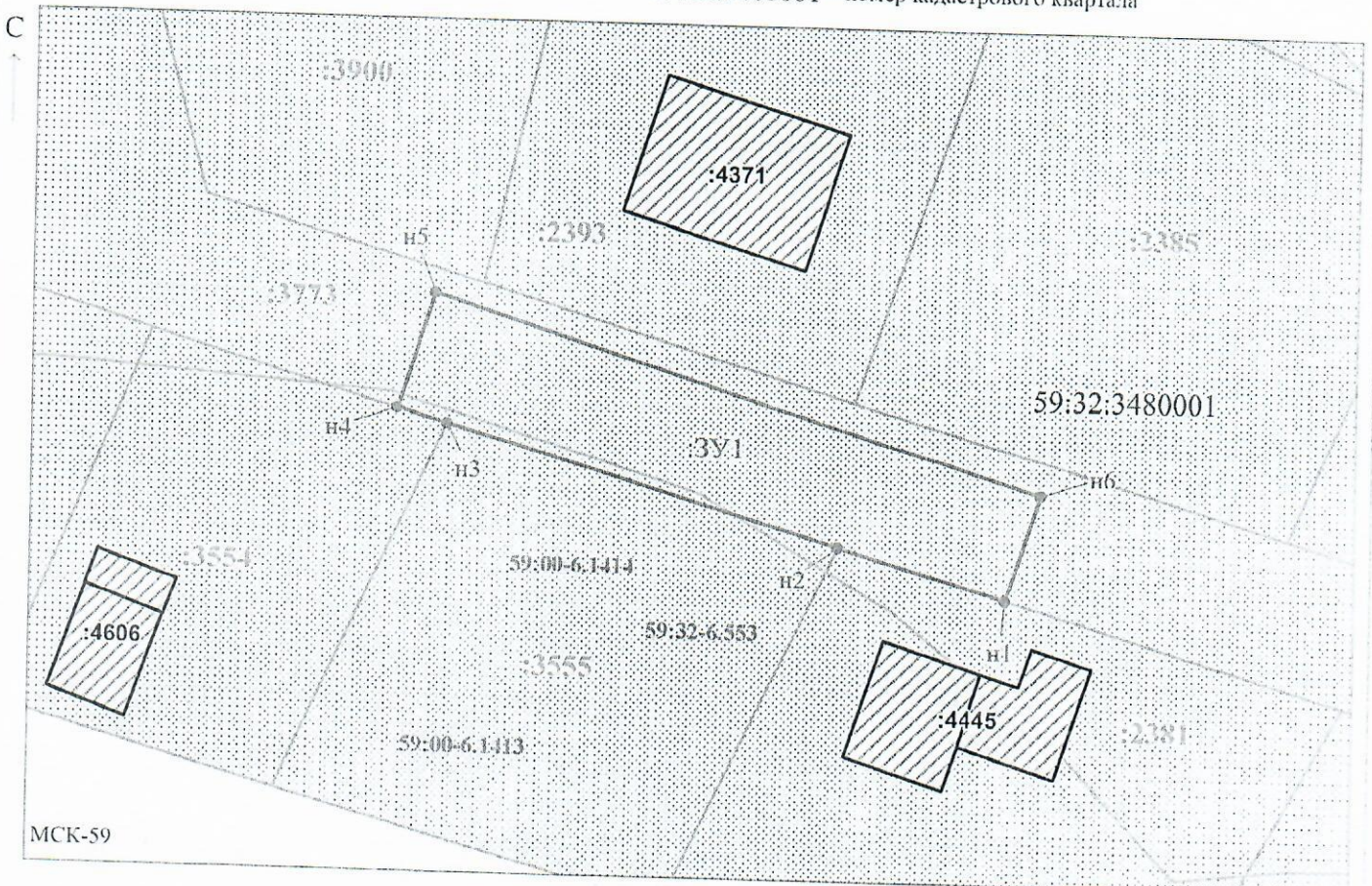
От точки н4 до точки н1 - земельный участок с кадастровым номером 59:32:3480001:3773

Каталог координат, м

№ точки границы	X	Y
н1	509943.75	2239010.86
н2	509947.24	2238999.22
н3	509955.51	2238971.68
н4	509956.56	2238968.19
н5	509964.72	2238970.76
н6	509951.24	2239013.24
н1	509943.75	2239010.86

Условные обозначения:

-  - предполагаемый участок земель, на которых планируется размещение объекта
-  - границы и номер земельного участка, сведения о которых внесены в ЕГРН
-  - границы и номер объекта капитального строительства, сведения о которых внесены в ЕГРН
-  - граница кадастрового квартала
-  - зоны с особыми условиями использования территории, сведения о которых внесены в ЕГРН
-  - обозначение запрашиваемого земельного участка
-  - характеристическая точка границ земель или части земельного участка
-  - номер кадастрового квартала



Заявитель: Егошина И.В.

Масштаб 1:500

МП

(подпись, расшифровка подписи)

(для юридических лиц

и индивидуальных предпринимателей)